

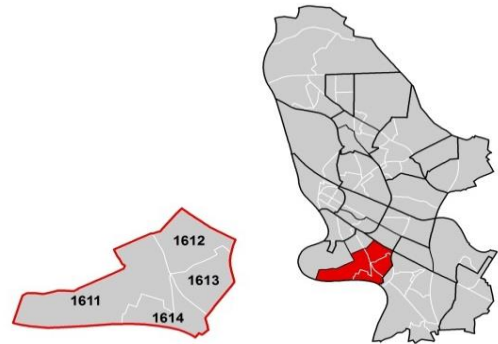
## Neckarau

Datenstand: 31.12.2014



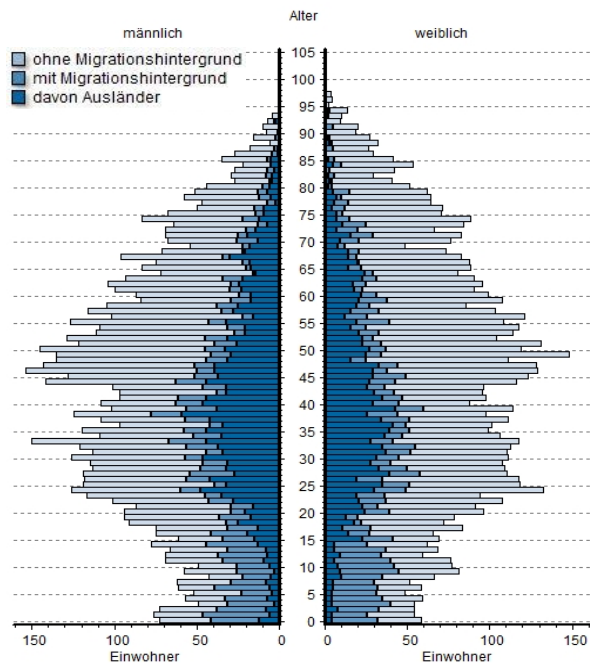
### Lage und Fläche

Stadtbezirk	16	Neckarau
<b>Stadtteil</b>	<b>161</b>	<b>Neckarau</b>
Statistische Bezirke	1611	Neckarau-Mitte
	1612	Neckarau-Nordost
	1613	Neckarau-Südost
	1614	Neckarau-Süd
Stadtteil	162	Niederfeld
Statistische Bezirke	1620	Niederfeld
Stadtteil	163	Almenhof
Statistische Bezirke	1631	Almenhof
	1632	Almenhof-Gewerbegebiet



<b>Fläche in km<sup>2</sup></b>	<b>5,61</b>	<b>Einwohner je km<sup>2</sup></b>	<b>2.769</b>
---------------------------------	-------------	------------------------------------	--------------

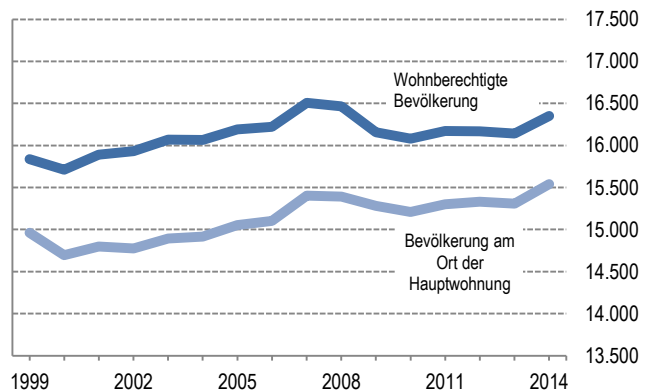
### Bevölkerungsstruktur



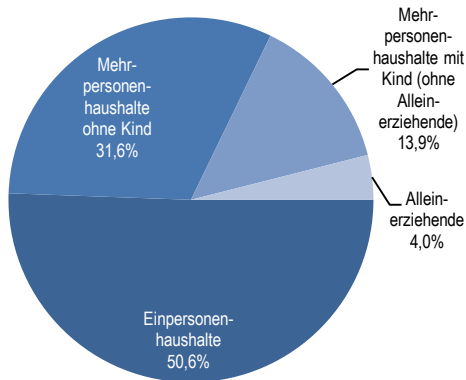
Wohnberechtigte Bevölkerung		16.350
<b>Bevölkerung am Ort der Hauptwohnung</b>		<b>15.539</b>
männlich	49,8%	7.743
weiblich	50,2%	7.796
ledig	44,7%	6.953
verheiratet/verpartnert	40,7%	6.329
geschieden	8,3%	1.292
verwitwet	6,2%	965
römisch-katholisch	32,5%	5.044
evangelisch	24,7%	3.842
sonstige	0,6%	86
keine Angabe	42,3%	6.567
ohne Migrationshintergrund	62,7%	9.744
mit Migrationshintergrund	37,3%	5.795
darunter: Ausländer		3.422

**Altersdurchschnitt in Jahren** **43,0**

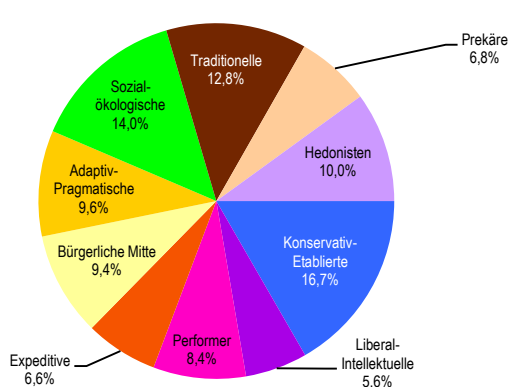
Geburten	134
Sterbefälle	144
Saldo	-10
Zuzüge	2.343
Fortzüge	2.112
Saldo	+231



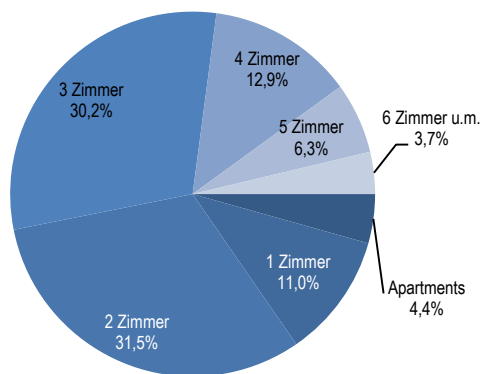
**Privathaushalte**



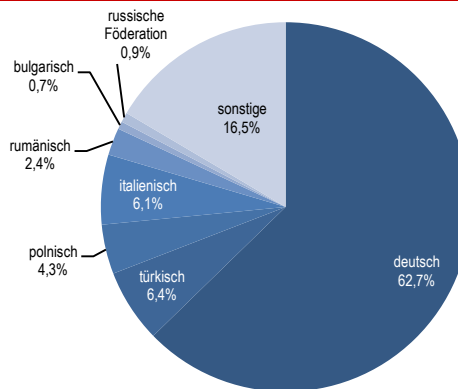
**Sinus-Milieus 2013**



**Wohnungen (Stand 2012)**



**Ethnische Zusammensetzung**



**Arbeitsmarkt**

Einwohner 15 bis unter 65 Jahre	10.791
Beschäftigte	5.980
Beschäftigungsquote	55,4%
Arbeitslose	340
Arbeitslosenquotient	3,2%

**Kraftfahrzeuge**

Zugelassene Privat-Pkw	6.397
Privat-Pkw je 1.000 Haushalte	784

**Impressum**

**STADTMANNHEIM**<sup>2</sup>

Kommunale Statistikstelle

Postfach 101832, 68018 Mannheim

Tel. 0621 293-7492

Fax 0621 293-7750

E-Mail: [statistikstelle@mannheim.de](mailto:statistikstelle@mannheim.de)

[www.mannheim.de/statistik](http://www.mannheim.de/statistik)

Mannheim, September 2015